






Поіменне голосування

за рішення № 443-44/2024 від 19 квітня 2024 р.

Про затвердження детального плану території земельної ділянки площею 0,2643 га за кадастровим номером 2622880800:02:001:0377 з метою зміни її цільового призначення із земель 16.00 Землі запасу у землі 11.02 Для розміщення та експлуатації основних, підсобних і допоміжних будівель та споруд підприємств переробної, машинобудівної та іншої промисловості – для реконструкції нежитлового приміщення з метою облаштування меблевого цеху та виробництва меблів по вул. Войнилівська, 2с за межами населеного пункту с. Верхня у межах території Верхнянської сільської ради Калуського району Івано-Франківської області

№ округу	Прізвище, ініціали депутата	за	проти	утримався	примітка
1	Дуриба А.Ю.	+			
2	Білан В.В.	+			
3	Ситник М.Я.	+			
4	Каблаш В.С.	+			
5	Кузів І.І.				
6	Прокопів С.В.	+			
7	Гнатів Р.М.	+			
8	Шпарій В.В.	+			
9	Грохола Р.І.	+			
10	Климишин І.Т.	+			
11	Данюк С.І.	+			
12	Пришляк І.П.				
13	Добрянський М.М.	+			
14	Гаврилів Р.І.				
15	Цюпер Р.Б.	+			
16	Ямнич Р.І.	+			
17	Лаврись Н.Ф.	+			
18					
19	Солтис Н.М.				
20	Гвоздецький В.П.				
21	Засідко М.Я.	+			
22					
голова	Маліборський М.Б.	+			
разом		15			

Не голосували
 Рішення цесією